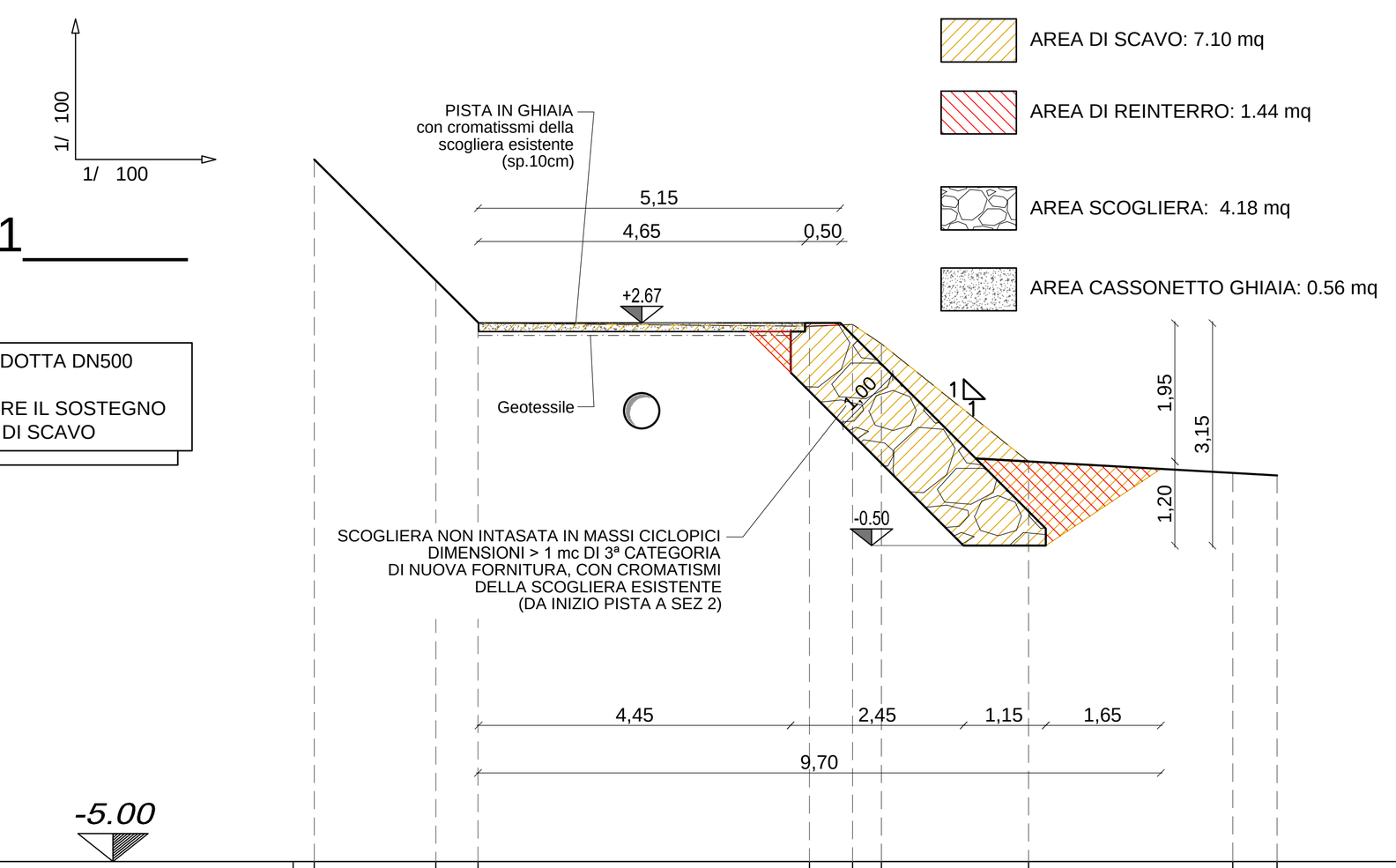

Picchetti	1	2	3	4	5	6	7	8	9
Quote Terreno	5.00	3.27	2.67	2.62	2.65	2.37	0.70	0.53	0.50
Distanze parziali terreno		1.73	0.60	4.72	0.62	0.41	2.09	2.91	0.63
Distanze progressive terreno	0.00	1.73	2.33	7.05	7.67	8.08	10.17	13.08	13.71

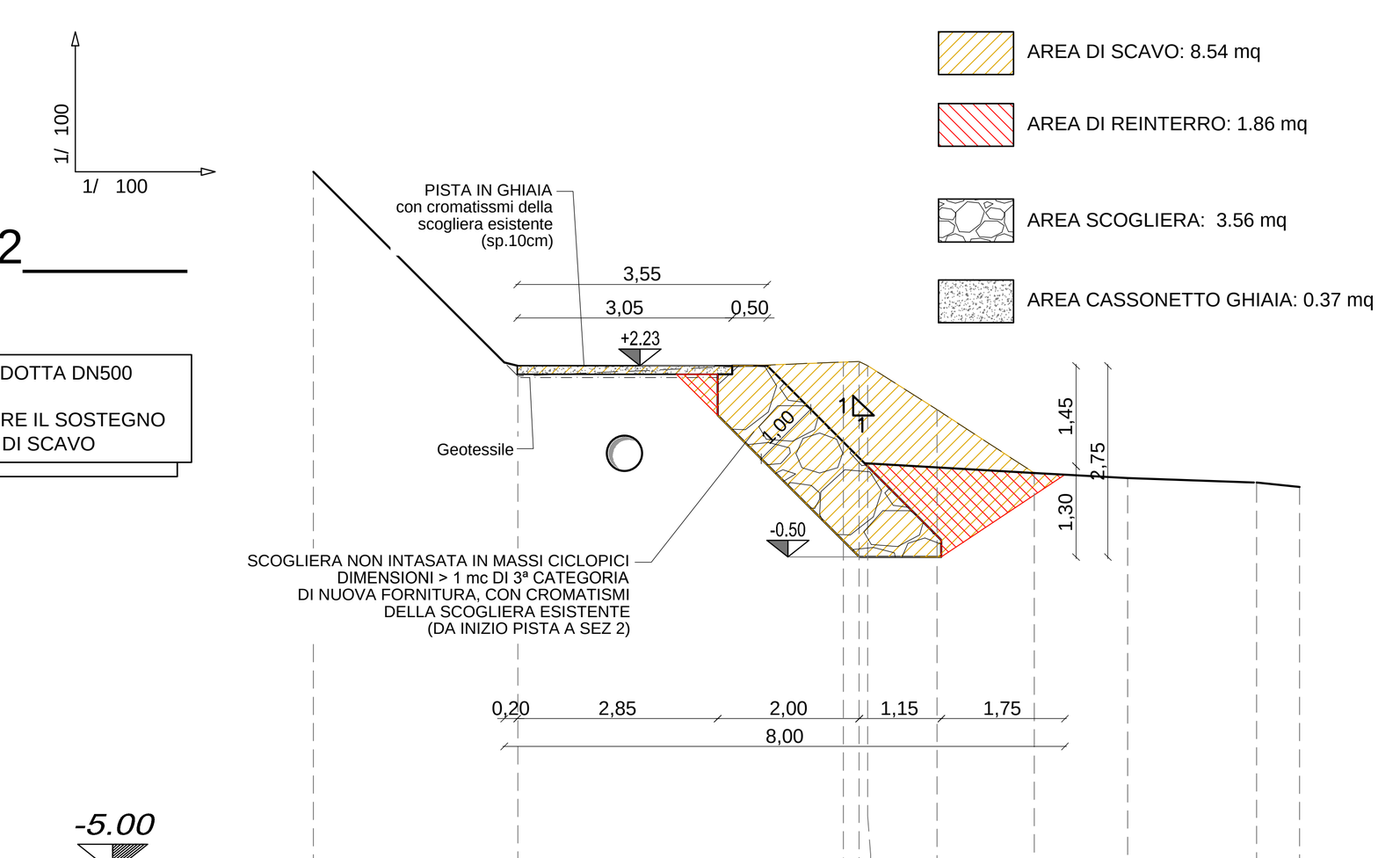

Picchetti	1	2	3	4	5	6	7	8	9	10
Quote Terreno	5.00	2.08	2.29	2.29	2.23	1.60	0.70	0.63	0.56	0.50
Distanze parziali terreno		2.92	4.65	0.22	0.12	0.99	1.39	1.33	1.84	0.61
Distanze progressive terreno	0.00	2.92	7.57	7.79	7.91	8.90	10.29	11.63	13.47	14.08

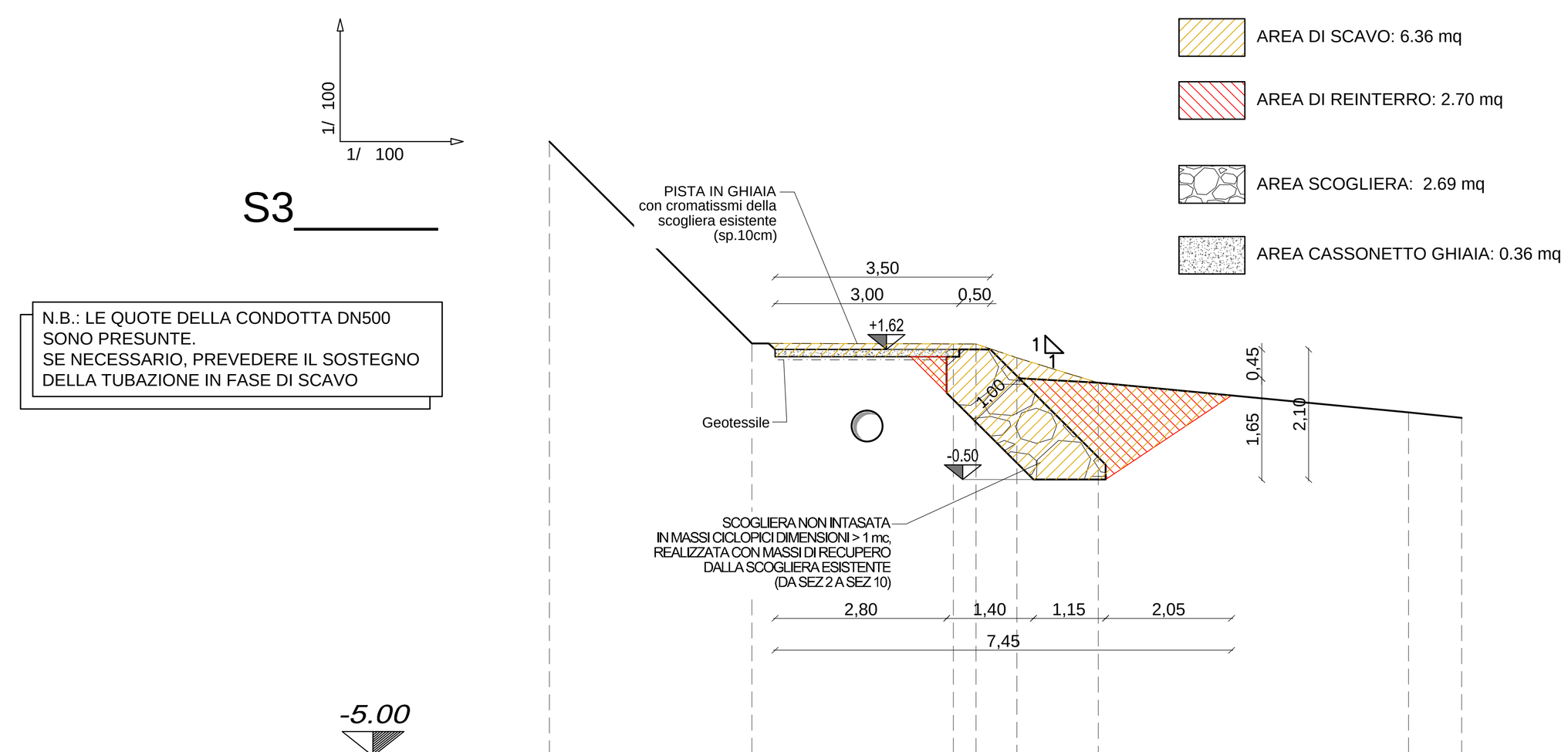

Picchetti	1	2	3	4	5	6	7	8
Quote Terreno	5.00	1.72	1.71	1.71	1.48	1.07	0.59	0.51
Distanze parziali terreno		3.29	3.28	0.37	0.67	1.32	5.05	0.86
Distanze progressive terreno	0.00	3.29	6.57	6.94	7.60	8.93	13.97	14.84

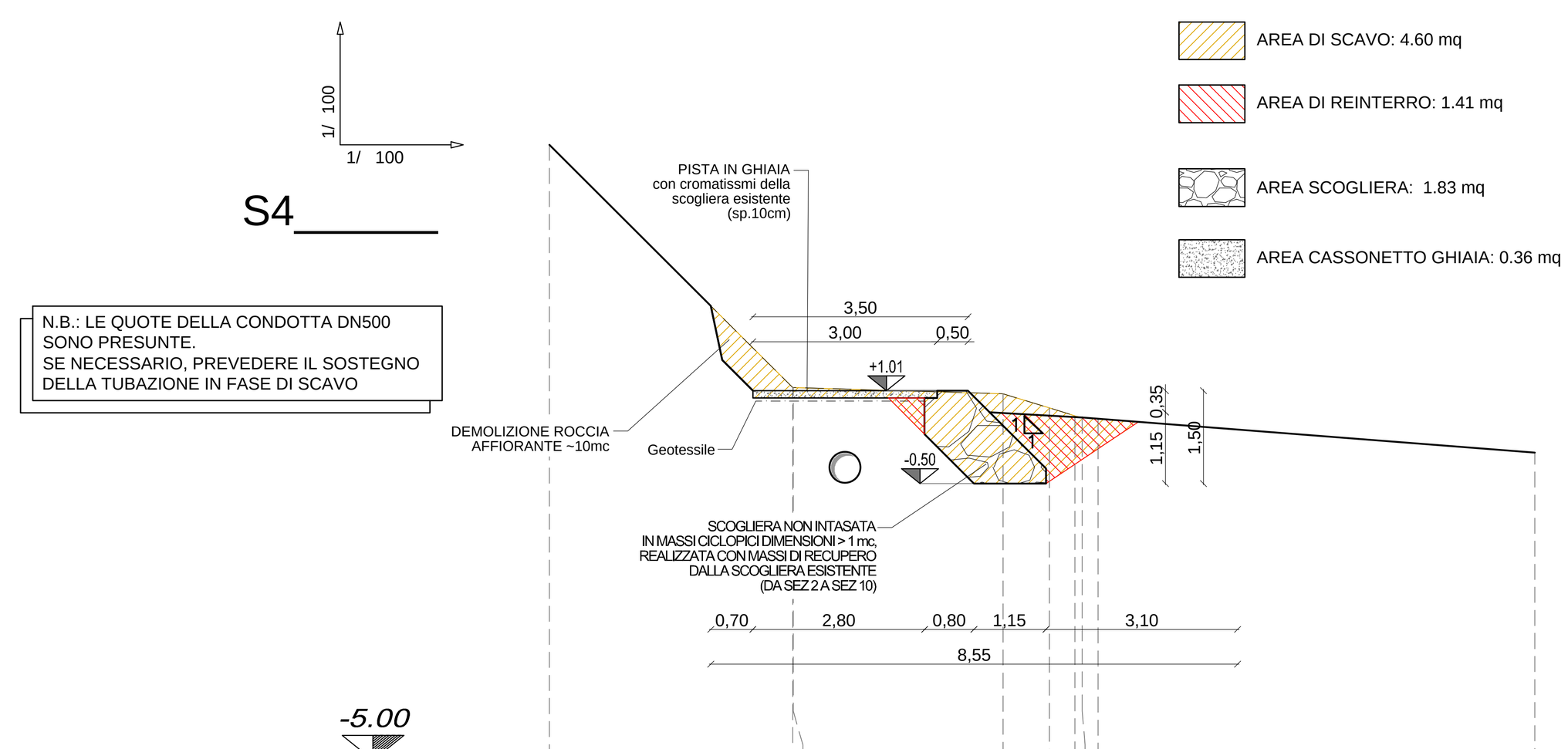

Picchetti	1	2	3	4	5	6	7	8	9
Quote Terreno	5.01	1.06	1.06	0.96	0.73	0.60	0.57	0.55	0.00
Distanze parziali terreno		3.96	0.01	3.41	0.75	0.41	0.12	0.26	7.10
Distanze progressive terreno	0.00	3.96	3.97	7.38	8.13	8.55	8.67	8.93	16.03

N.B.: RILIEVO PLANO-ALTIMETRICO DERIVANTE DA DOCUMENTAZIONE ESTERNA TRASMESSA DAL COMUNE DI ALASSIO

PLANIMETRIA DI RIFERIMENTO: DOCUMENTO FO.03.002

PROFILO LONGITUDINALE DI RIFERIMENTO: DOCUMENTO FO.04.001

TIPOLOGIA MASSI PER RIFACIMENTO SCOGLIERA:

- DA PROGR. 0.00m A PROGR. 15.08m (SEZ 2): SCOGLIERA NON INTASATA IN MASSI CICLOPICI DIMENSIONI > 1 mc DI 3ª CATEGORIA DI NUOVA FORNITURA, CON CROMATISMI DELLA SCOGLIERA ESISTENTE
- DA PROGR. 15.08m (SEZ 2) A PROGR. 204.27m (SEZ 10): SCOGLIERA NON INTASATA IN MASSI CICLOPICI DIMENSIONI > 1 mc REALIZZATA CON MASSI DI RECUPERO DALLA SCOGLIERA ESISTENTE
- DA PROGR. 204.27m (SEZ 10) A FINE SCOGLIERA: SCOGLIERA NON INTASATA IN MASSI CICLOPICI DIMENSIONI > 1 mc DI 3ª CATEGORIA DI NUOVA FORNITURA, CON CROMATISMI DELLA SCOGLIERA ESISTENTE

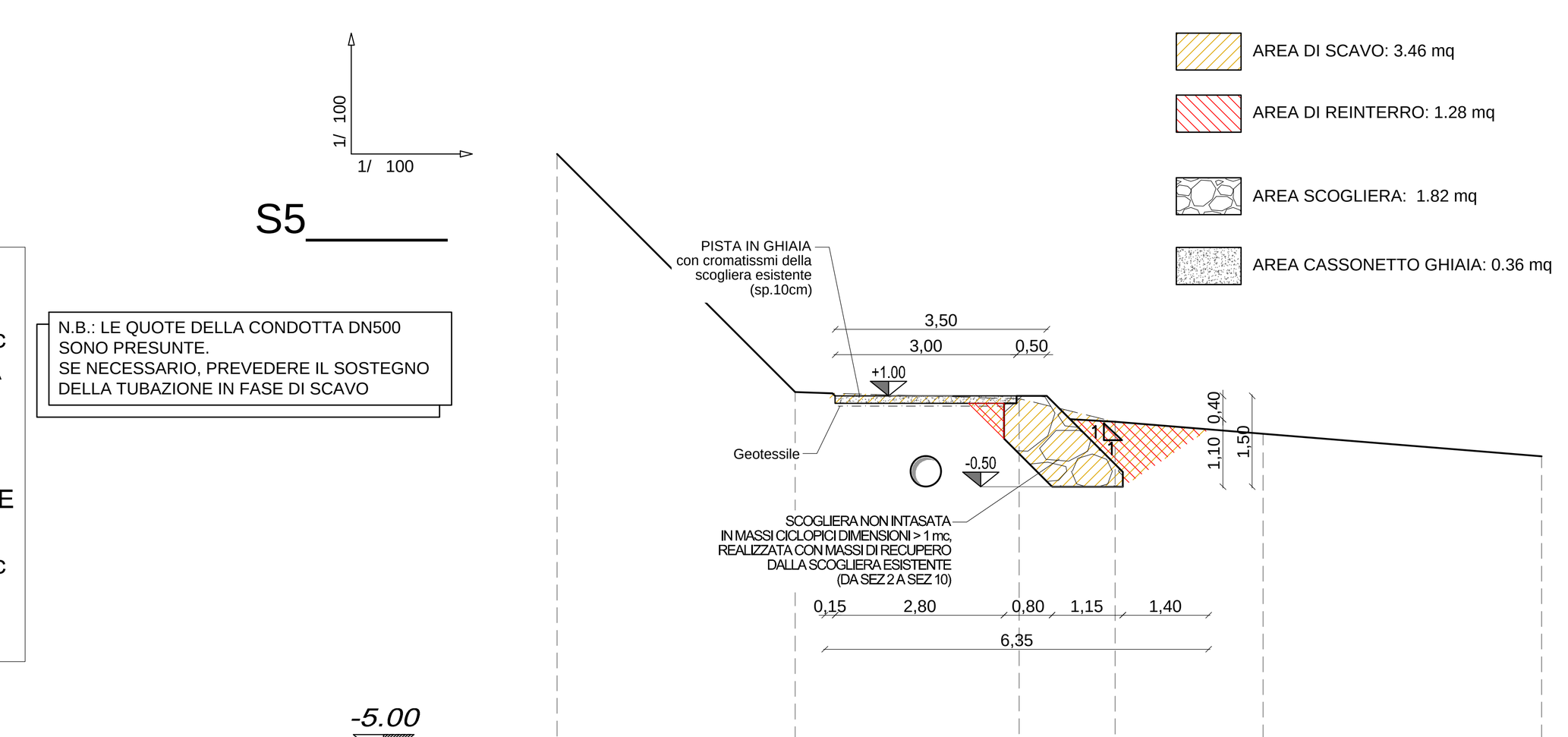

Picchetti	1	2	3	4	5	6
Quote Terreno	5.00	1.06	0.95	0.57	0.37	0.00
Distanze parziali terreno		3.94	3.70	1.59	2.45	4.61
Distanze progressive terreno	0.00	3.94	7.64	9.23	11.68	16.28

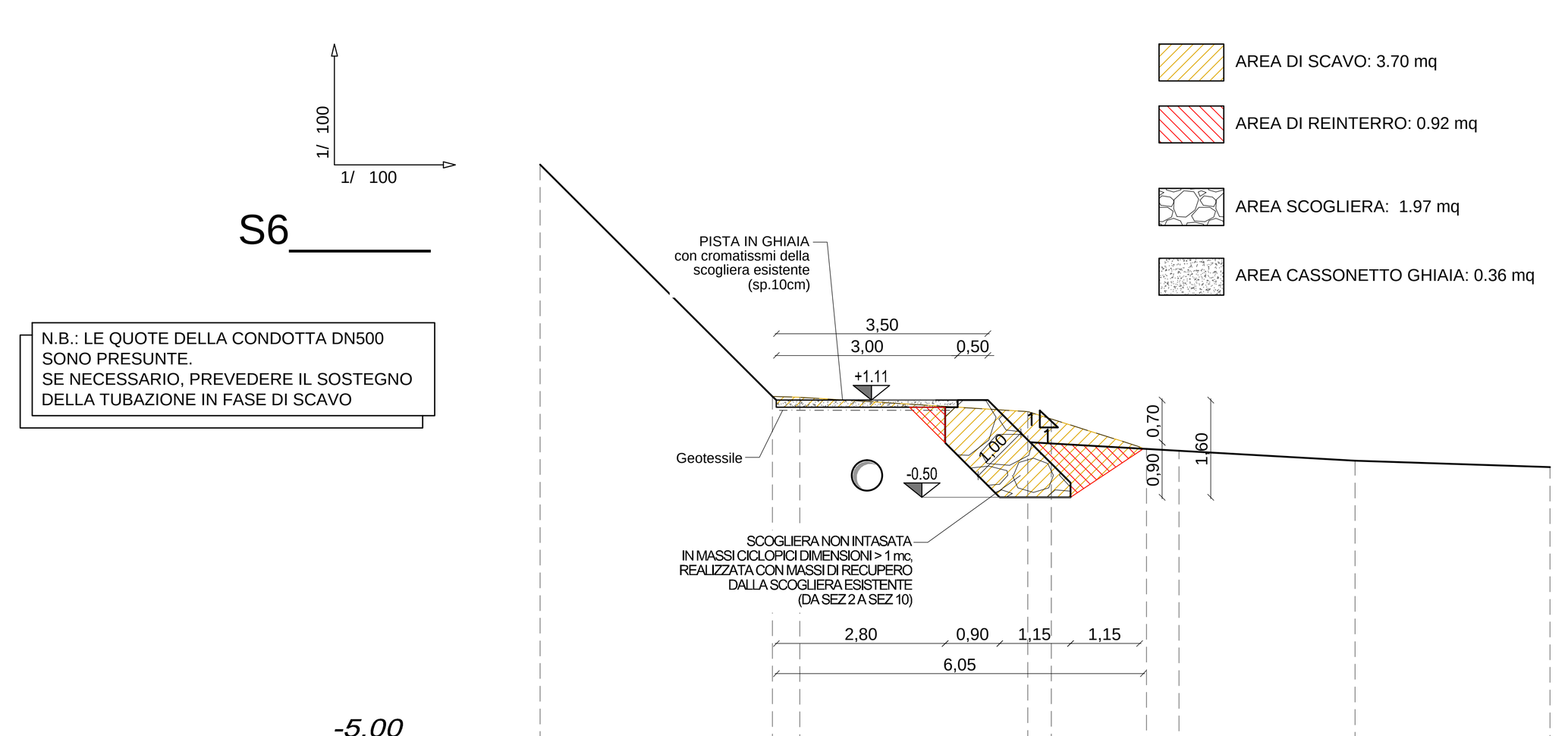

Picchetti	1	2	3	4	5	6	7	8	9
Quote Terreno	5.00	1.17	1.16	0.92	0.80	0.30	0.27	0.10	0.00
Distanze parziali terreno		3.84	0.45	3.77	0.39	1.58	0.53	2.91	3.23
Distanze progressive terreno	0.00	3.84	4.30	8.07	8.46	10.04	10.57	13.48	16.71

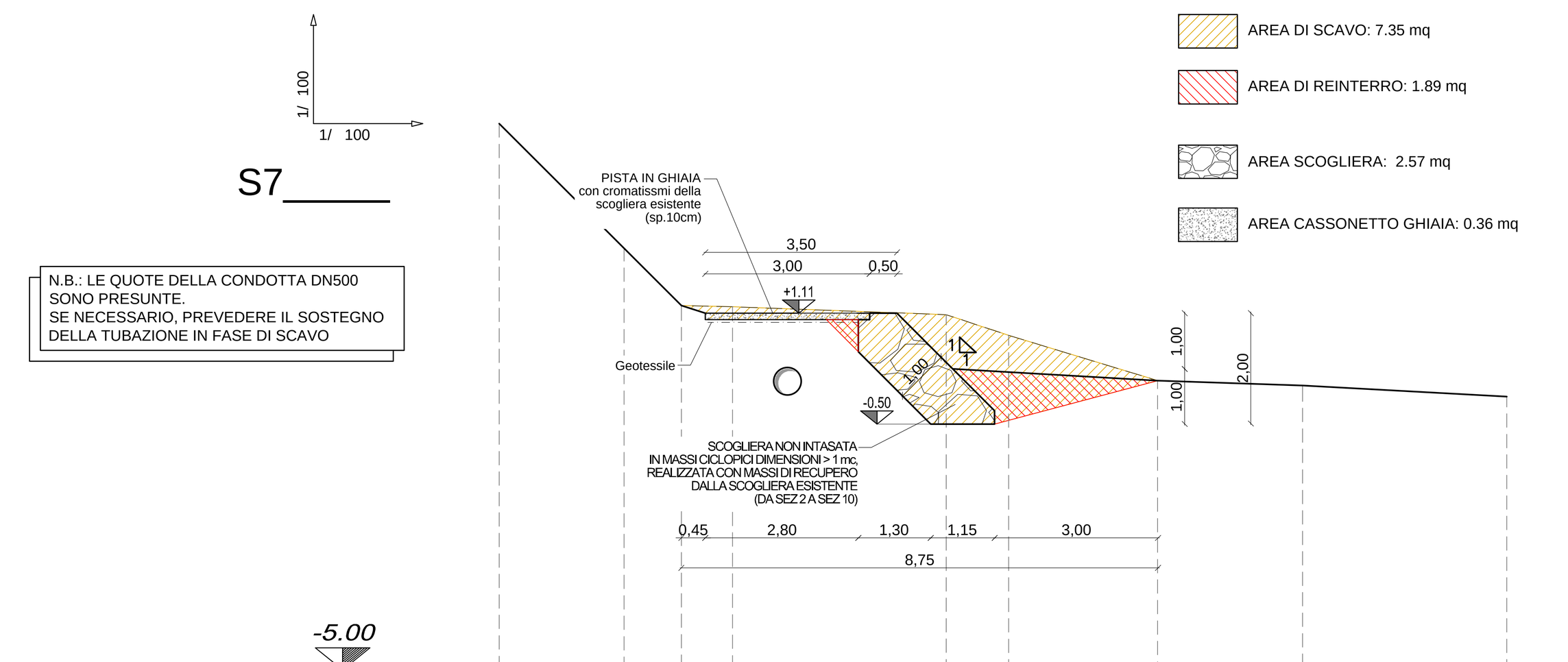

Picchetti	1	2	3	4	5	6	7	8	9
Quote Terreno	5.00	2.72	1.67	1.65	1.50	1.12	0.29	0.20	0.00
Distanze parziali terreno		2.28	1.05	0.94	3.91	1.14	2.73	2.65	3.74
Distanze progressive terreno	0.00	2.28	3.33	4.27	8.18	9.32	12.05	14.70	18.44

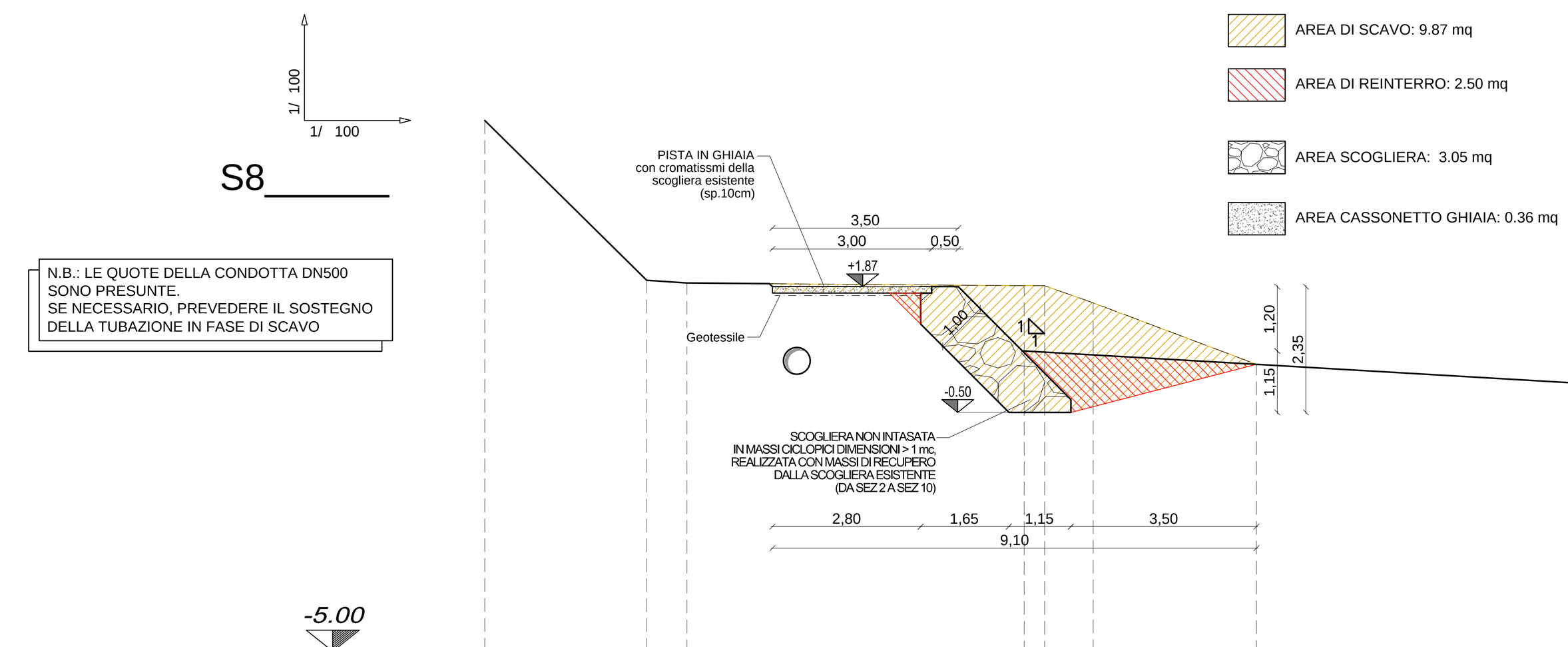

Picchetti	1	2	3	4	5	6	7	8
Quote Terreno	5.00	1.99	1.94	1.89	1.89	1.57	0.41	0.00
Distanze parziali terreno		3.05	0.76	6.36	0.39	0.92	3.08	6.94
Distanze progressive terreno	0.00	3.05	3.81	10.16	10.55	11.47	14.54	21.48

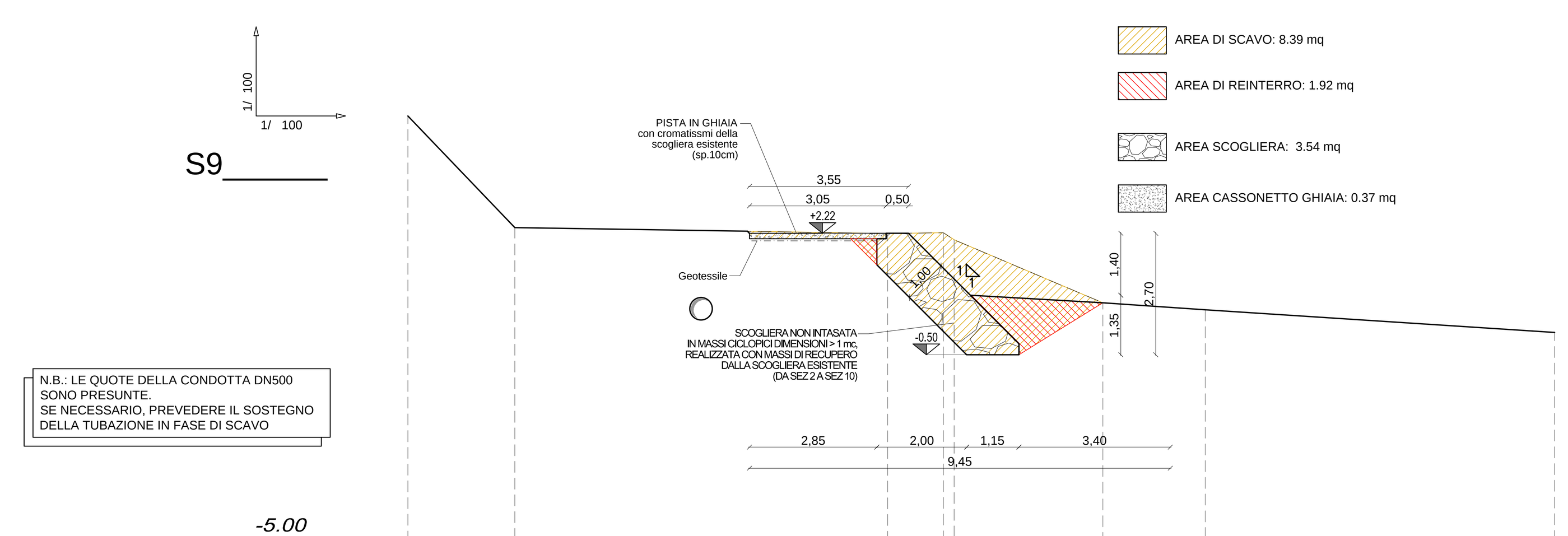

Picchetti	1	2	3	4	5	6	7	8
Quote Terreno	4.85	2.35	2.22	2.23	2.08	0.66	0.51	0.00
Distanze parziali terreno		2.39	8.35	1.25	0.24	3.33	2.30	7.83
Distanze progressive terreno	0.00	2.39	10.75	12.00	12.23	15.57	17.86	25.69

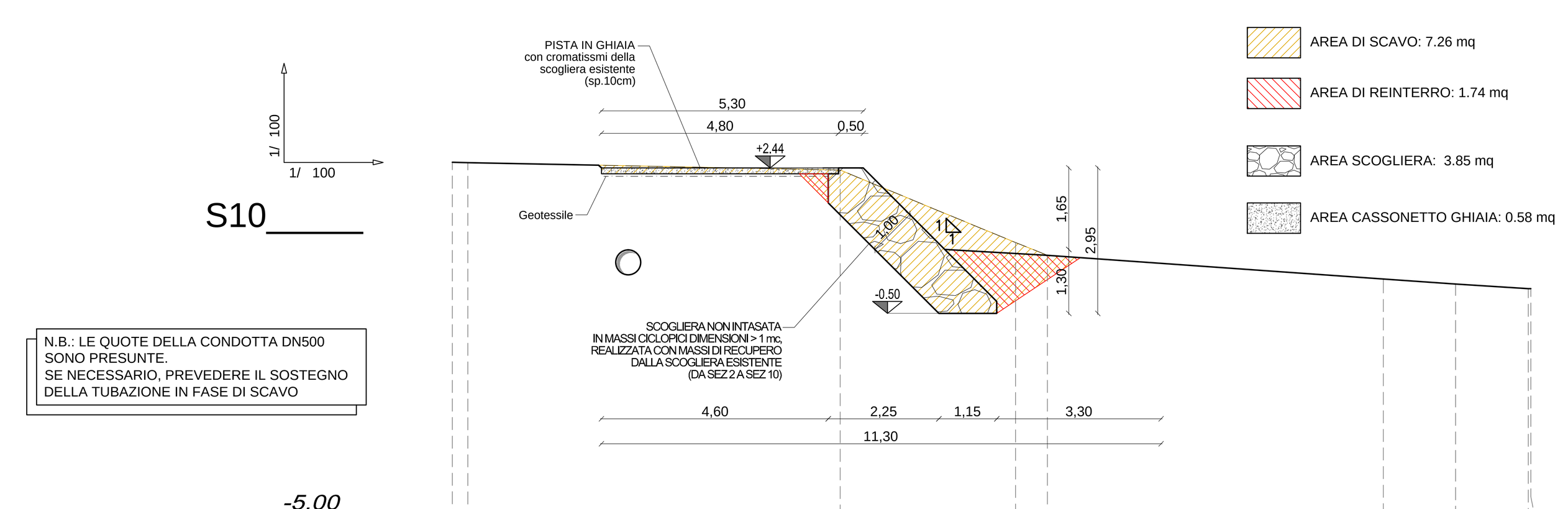

Picchetti	1	2	3	4	5	6	7	8	9
Quote Terreno	2.55	2.55	2.39	0.93	0.67	0.20	0.09	0.00	0.00
Distanze parziali terreno		0.31	7.52	3.54	0.64	6.79	1.46	1.47	0.05
Distanze progressive terreno	0.00	0.31	7.83	11.38	12.02	18.81	20.27	21.73	21.78

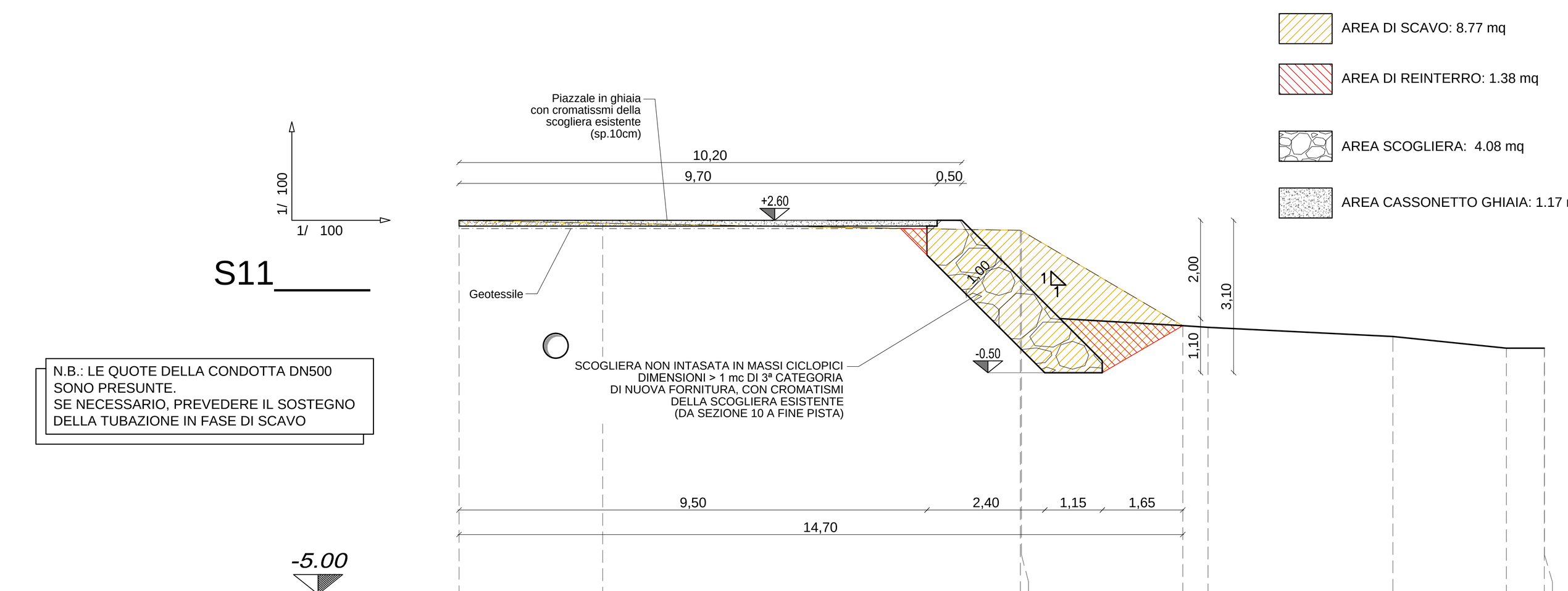

Picchetti	1	2	3	4	5	6	7	8	9	10
Quote Terreno	2.60	2.54	2.40	2.39	0.46	0.42	0.24	0.00	0.00	0.00
Distanze parziali terreno		2.92	8.49	0.02	3.28	0.51	3.76	2.31	0.77	0.01
Distanze progressive terreno	0.00	2.92	11.41	11.43	14.71	15.23	18.98	21.29	22.06	22.07

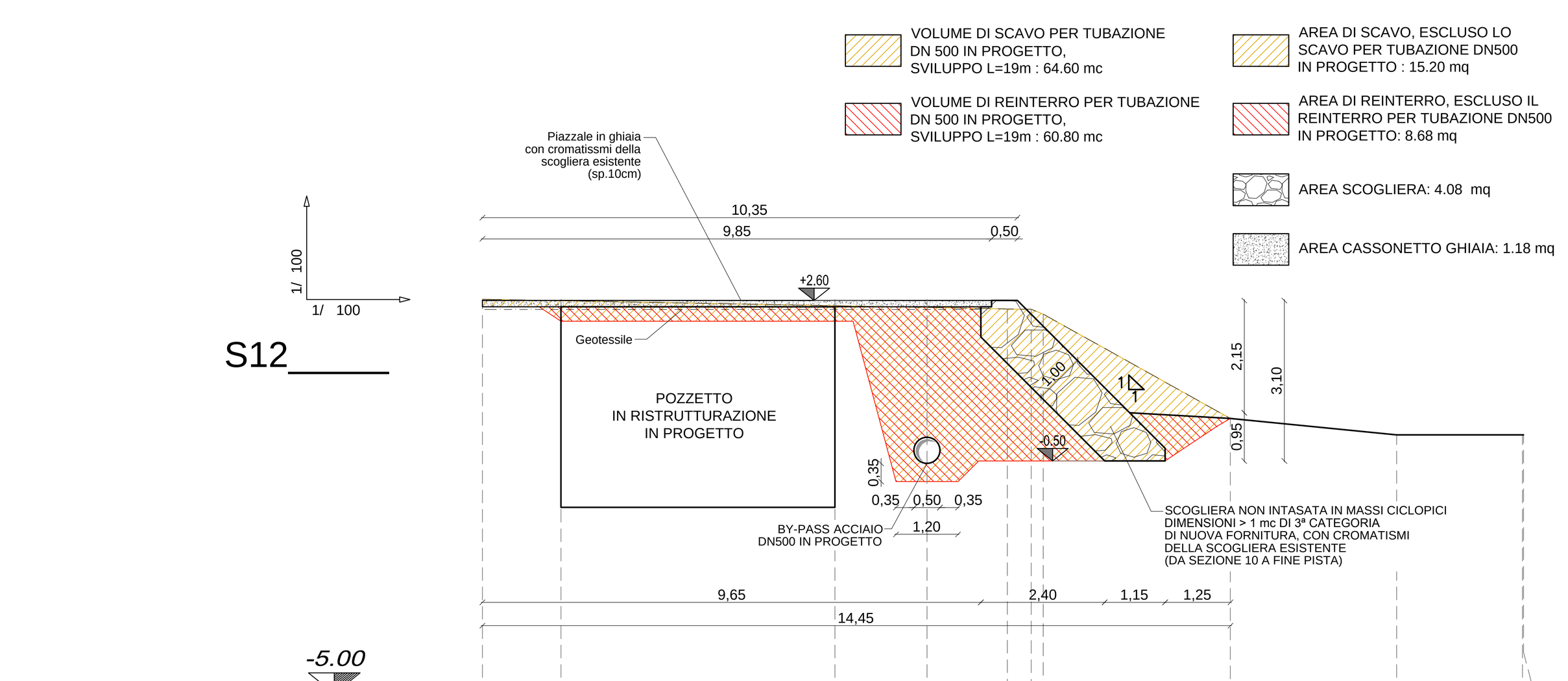

Picchetti	1	2	3	4	5	6	7	8
Quote Terreno	2.62	2.44	2.43	2.34	0.32	0.00	0.00	0.00
Distanze parziali terreno		10.15	0.46	0.23	3.62	3.21	2.44	0.02
Distanze progressive terreno	0.00	10.15	10.61	10.85	14.47	17.68	20.12	20.14

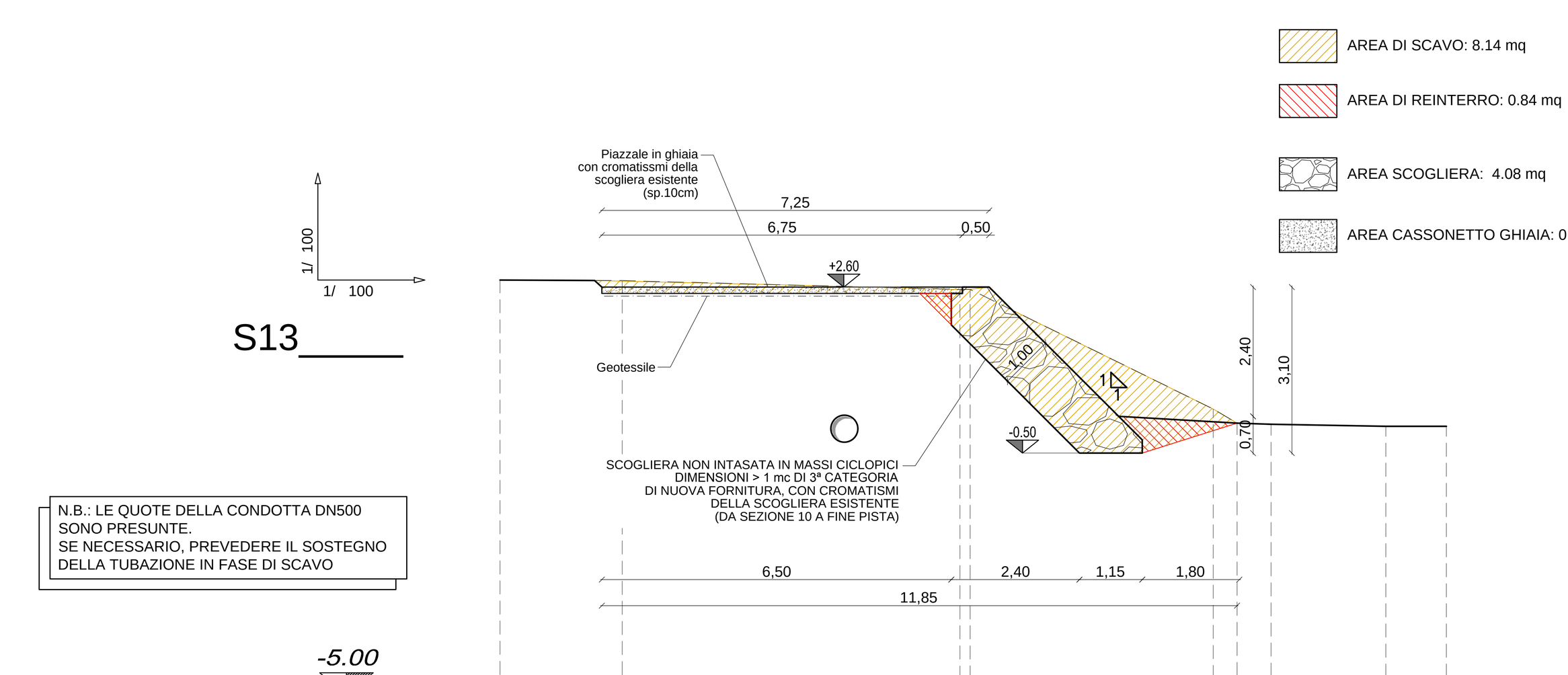

Picchetti	1	2	3	4	5	6	7	8	9
Quote Terreno	2.73	2.72	2.55	2.56	0.32	0.06	0.04	0.00	0.00
Distanze parziali terreno		2.28	6.30	0.19	4.54	0.44	0.64	2.14	1.13
Distanze progressive terreno	0.00	2.28	8.58	8.78	13.31	13.76	14.39	16.53	17.66

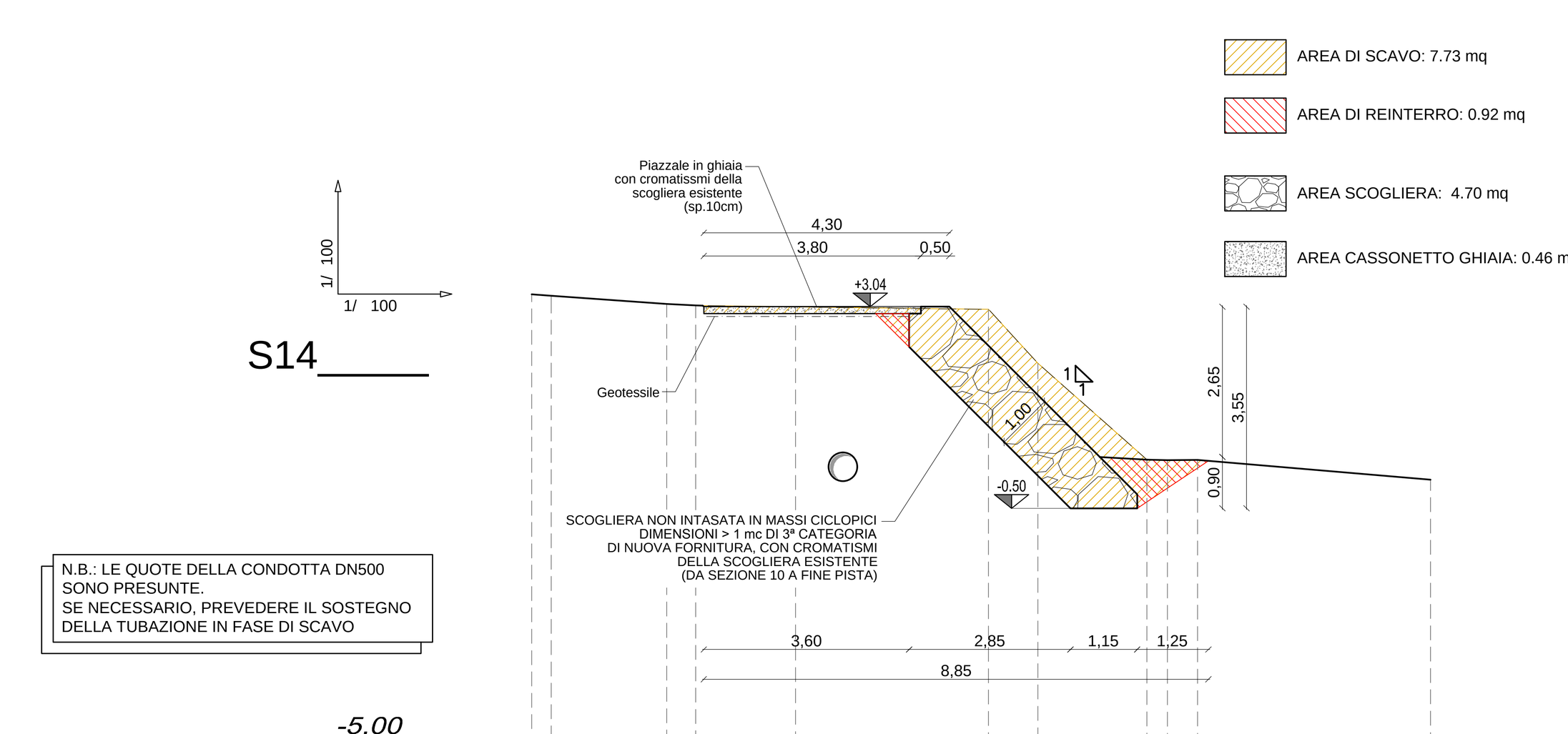

Picchetti	1	2	3	4	5	6	7	8	9	10	11
Quote Terreno	3.26	3.23	3.09	3.06	3.04	2.99	2.05	0.35	0.35	0.35	0.00
Distanze parziali terreno		0.34	2.03	0.51	1.75	3.39	0.87	1.91	0.36	0.53	4.09
Distanze progressive terreno	0.00	0.34	2.37	2.88	4.63	8.02	8.89	10.80	11.16	11.69	15.78

PROGETTAZIONE
STUDIO D' INGEGNERIA ISOLA–BOASSO & ASSOCIATI S.R.L.
Dott. Ing. Renzo ISOLA
Dott. Ing. Riccardo ISOLA
Dott. Ing. Paolo BOASSO
Dott. Ing. Fabrizio RABAGLIO
Corso M. Prestinari n. 86
13100 VERCELLI

COORDINAMENTO TECNICO
SERVIZI COMUNALI ASSOCIATI srl
DIRETTORE TECNICO
Geom. Adriano BALDINI

PROVINCIA DI SAVONA

COMUNE DI ALASSIO
RIVIERA DEI FIORI

SERVIZI COMUNALI ASSOCIATI SRL
Gestione Ciclo Integrato delle Acque

PROGETTO DEFINITIVO–ESECUTIVO

oggetto

SISTEMA FOGNARIO COMUNALE

IMPIANTO DI PRETRATTAMENTO PRIMARIO E MANUTENZIONE STRAORDINARIA PISTA DI ACCESSO

Data: Marzo 2016 | Rif. archivio: 011.12

Scala 1:100 | TAV. n° FO.04.003

N°	AGGIORNAMENTI	DATA
1	REVISIONE A SEGUITO CDS	LUGLIO 2016

Vs. Rif. arch.:

Riproduzione o consegna a terzi solo dietro specifica autorizzazione

Contenuto degli Elaborati
PISTA DI ACCESSO:
SEZIONI TRASVERSALI DI PROGETTO

Il Responsabile Dott. Ing. Riccardo ISOLA | Visto

* Riservato all'Amministrazione

Ente destinatario:
COMUNE DI ALASSIO